



«СОГЛАСОВАНО»

Глава администрации Нижнетерянского
районного совета

Д. В. Анашкин

«19» сентября 2023 г.



«СОГЛАСОВАНО»

Начальник ОГИБДД отдела МВД России
по Богучанскому району капитан полиции

Д. А. Баюров

«19» сентября 2023 г.



«УТВЕРЖДАЮ»

Директор МКОУ Нижнетерянской школы

Е. М. Яковлева

«19» сентября 2023 г.

ПАСПОРТ

дорожной безопасности образовательного учреждения

МКОУ Нижнетерянская школа

2023 год

Содержание

I. План-схемы ОУ.

- 1) район расположения ОУ, пути движения транспортных средств и детей (учеников, обучающихся);
- 2) организация дорожного движения в непосредственной близости от образовательного учреждения с размещением соответствующих технических средств, маршруты движения детей и расположение парковочных мест;
- 3) маршруты движения организованных групп детей от ОУ к стадиону, парку или к спортивно-оздоровительному комплексу;
- 4) пути движения транспортных средств к местам разгрузки/погрузки и рекомендуемых безопасных путей передвижения детей по территории образовательного учреждения.

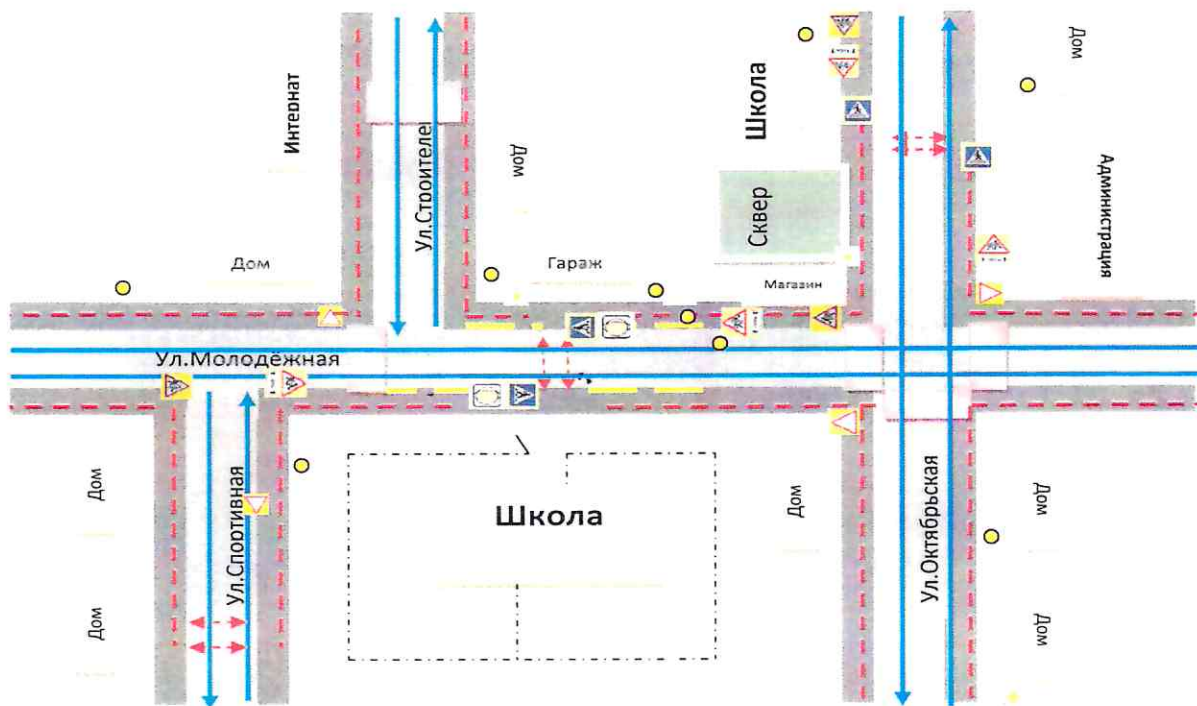
II. Информация об обеспечении безопасности перевозок детей специальным транспортным средством (автобусом).







- 1) общие сведения;
- 2) маршрут движения автобуса до ОУ;
- 3) безопасное расположение остановки автобуса ОУ.

III. Приложения:

1. План-схемы ОУ.

План-схема района расположения ОУ, пути движения транспортных средств и детей (учеников)



-  - опасные участки пути
-  - обочина дороги
-  - движение детей
-  - движение транспортных средств
-  - металлическое ограждение
-  - светофор Т 7

Рекомендации к составлению план-схемы района расположения ОУ

1. Район расположения образовательного учреждения определяется группой жилых домов, зданий и улично-дорожной сетью с учетом остановок общественного транспорта (выходов из станций метро), центром которого является непосредственно образовательное учреждение;

2. Территория, указанная в схеме, включает в себя:

- образовательное учреждение;
- стадион вне территории ОУ, на котором могут проводиться занятия по физической культуре (*при наличии*);
- парк, в котором преподавателями проводятся занятия на открытом воздухе (*при наличии*);
- спортивно-оздоровительный комплекс (*при наличии*);
- жилые дома, в которых проживает большая часть детей (учеников) данного образовательного учреждения;
- автомобильные дороги и тротуары;

3. На схеме обозначено:





- расположение жилых домов, зданий и сооружений;
- сеть автомобильных дорог;
- пути движения транспортных средств;
- пути движения детей (учеников) в/из образовательного учреждения;
- опасные участки (места несанкционированных переходов на подходах к образовательному учреждению, места концентрации ДТП с участием детей-пешеходов);
- уличные (наземные – регулируемые / нерегулируемые) и внеуличные (надземные и подземные) пешеходные переходы;
- названия улиц и нумерация домов.

Схема необходима для общего представления о районе расположения ОУ. Для изучения безопасности движения детей на схеме обозначены наиболее частые пути движения учеников от дома (от отдаленных остановок маршрутных транспортных средств) к ОУ и обратно.

При исследовании маршрутов движения детей необходимо уделить особое внимание опасным зонам, где часто дети (ученики, обучающиеся) пересекают проезжую часть не по пешеходному переходу.

Пути движения транспортных средств к местам разгрузки/погрузки и рекомендуемые пути передвижения детей по территории образовательного учреждения



-  - место разгрузки/ погрузки
-  - ограждение ОУ
-  - движение детей на территории ОУ
-  - въезд/заезд грузовых транспортных средств

Рекомендации к составлению схемы организации дорожного движения в непосредственной близости от образовательного учреждения

1. Схема организации дорожного движения ограничена автомобильными дорогами, находящимися в непосредственной близости от образовательного учреждения;

2. На схеме обозначено:

- здание ОУ с указанием территории, принадлежащей непосредственно ОУ (при наличии указать ограждение территории);
- автомобильные дороги и тротуары;
- уличные (наземные – регулируемые / нерегулируемые) и внеуличные (надземные и подземные) пешеходные переходы на подходах к ОУ;
- дислокация существующих дорожных знаков и дорожной разметки;
- другие технические средства организации дорожного движения;
- направление движения транспортных средств по проезжей части;
- направление безопасного маршрута движения детей (учеников, обучающихся);

3. На схеме указано расположение остановок маршрутных транспортных средств и безопасные маршруты движения детей (учеников) от остановочного пункта к ОУ и обратно;

4. При наличии стоянки (парковочных мест) около ОУ, указывается место расположение и безопасные маршруты движения детей (учеников) от парковочных мест к ОУ и обратно.

К схеме (в случае необходимости) должен быть приложен план мероприятий по приведению существующей организации дорожного движения к организации движения, соответствующей нормативным техническим документам, действующим в области дорожного движения, по окончании реализации которого готовится новая схема.

Маршруты движения организованных групп детей от ОУ к стадиону, парку или к спортивно-оздоровительному комплексу

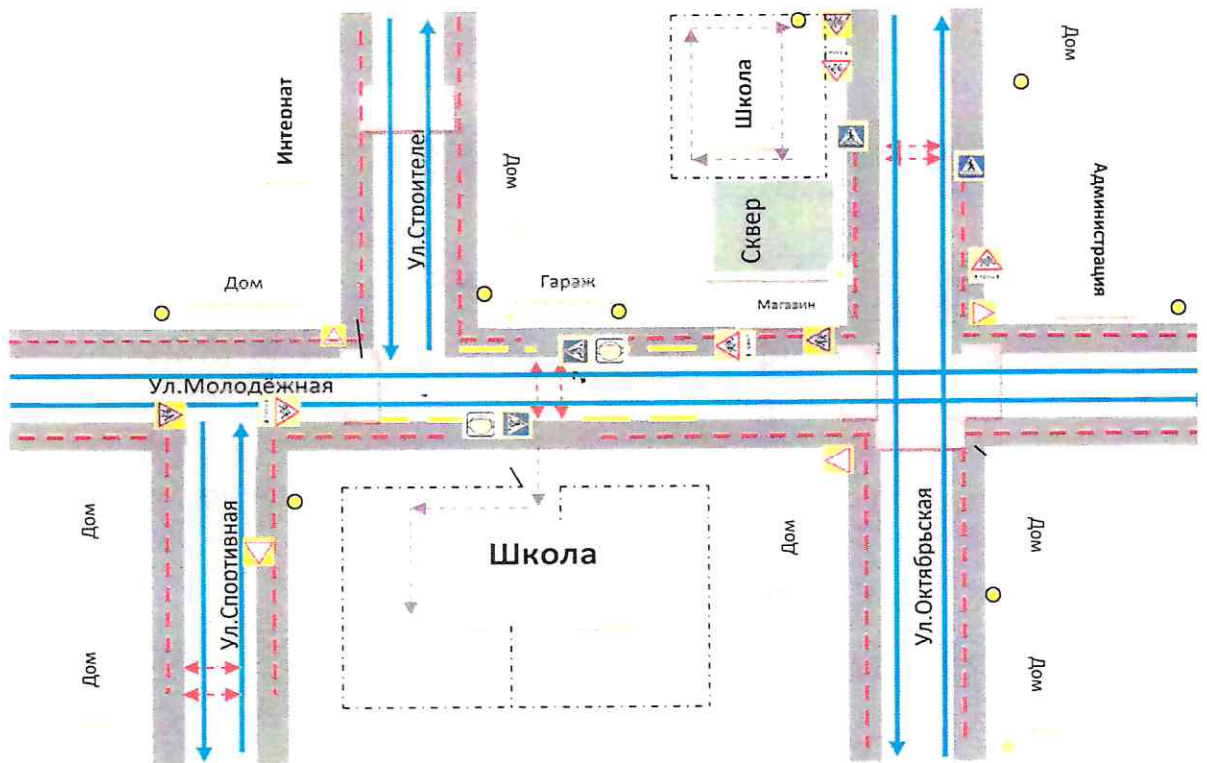
Отсутствует стадион и спортивно – оздоровительный комплекс.


Рекомендации к составлению схемы маршрутов движения организованных групп детей от ОУ к стадиону, парку или к спортивно-оздоровительному комплексу

На схеме района расположения ОУ указываются безопасные маршруты движения детей от ОУ к стадиону, парку или спортивно-оздоровительному комплексу и обратно.

Данные схемы должны использоваться преподавательским составом при организации движения групп детей к местам проведения занятий вне территории ОУ.

Схема организации дорожного движения в непосредственной близости от образовательного учреждения с размещением соответствующих технических средств, маршруты движения детей и расположение парковочных мест



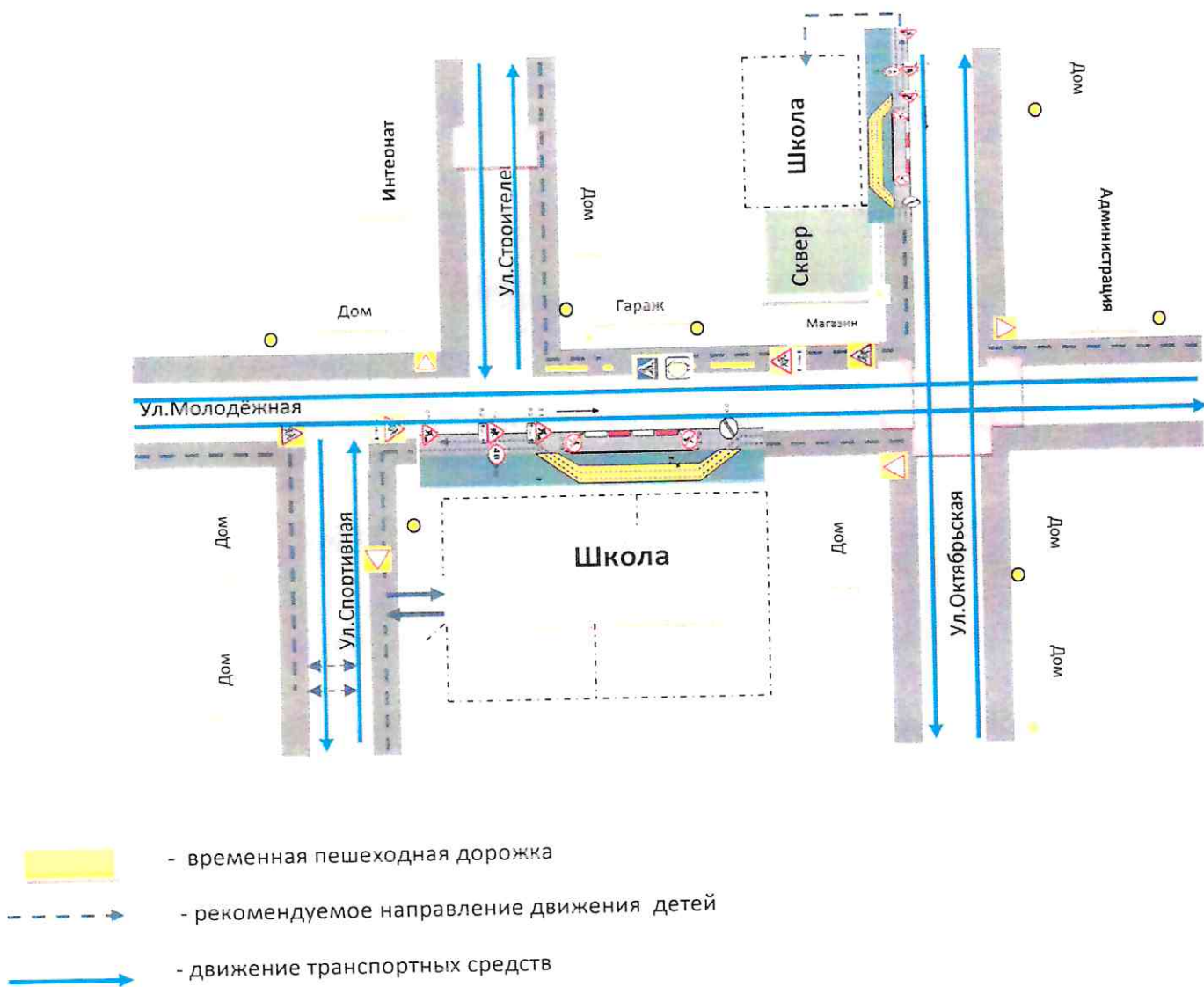
-  - ограждение ОУ
-  - движение детей на территории ОУ
-  - опасные участки пути
-  - движение детей
-  - движение транспортных средств
-  - металлическое ограждение
-  - искусственное освещение

Рекомендации к составлению схемы пути движения транспортных средств к местам разгрузки/погрузки

На схеме указывается примерная траектория движения транспортного средства на территории ОУ, в том числе место погрузки/разгрузки, а также безопасный маршрут движения детей во время погрузочно-разгрузочных работ.

В целях обеспечения безопасного движения детей по территории ОУ необходимо исключить пересечение пути движения детей и пути движения транспортных средств.

План-схема пути движения транспортных средств и детей (учеников)
при проведении дорожных ремонтно-строительных работ



Рекомендации к составлению план-схемы пути движения транспортных средств и детей (учеников)

при проведении дорожных ремонтно-строительных работ

На схеме указывается место производства дорожных ремонтно-строительных работ, обустройство дорожными знаками и ограждениями, иными средствами организации дорожного движения, а также безопасный маршрут движения детей (учеников) к образовательному учреждению, учитывая изменение движение по тротуару.

На схеме обозначено:

- участок производства дорожных ремонтно-строительных работ;
- автомобильные дороги;
- тротуары;
- альтернативные пути (обходы места производства дорожных ремонтно-строительных работ пешеходами и объезды транспортными средствами);
- здание ОУ;
- ограждение территории ОУ *(при наличии)*.

Количество учащихся -52

Наличие уголка по БДД – имеется в коридоре

Наличие класса по БДД – нет

Наличие автогородка (площадки) по БДД – нет

Наличие автобуса ОУ – УАЗ 128801

Владелец автобуса - МКОУ Нижнетерянская школа

Время занятий в ОУ:

1-ая смена: 08:30 – 14:55

Внеурочная деятельность: 15:00 – 16:40

Телефоны оперативных служб:

Администрация Нижнетерянского сельсовета- 89538400628

ГОЧС Администрация с. Богучаны - 22-0-08

Пожарное ДЕПО с. Богучаны: - 21-5-13

22-2-29

II. Информация об обеспечении безопасности перевозок детей специальным транспортным средством (автобусом).

Общие сведения

Марка УАЗ -128801

Модель УАЗ – 128801

Государственный регистрационный знак Е 560 ТА124

Год выпуска 2022 г.

Количество мест в автобусе 14

Соответствие конструкции требованиям, предъявленным к школьным автобусам – соответствует

1. Сведения о водителе

Фамилия, имя, отчество	Принят на работу	Стаж категории	Дата предстоящего мед. осмотра	Период проведения стажировки	Повышения квалификации	Повышения квалификации	Допущенные нарушения ПДД
Тузов Сергей Владимирович	13.01.2020	D 25	Июнь 2024				нет

2. Организовано – техническое обеспечение

1) Лицо, ответственное, за обеспечение безопасности дорожного движения:

Яковлева Екатерина Михайловна

2) назначена « » 20 г. приказ №

3) Прошла аттестацию 28.12.2020г.

2.1. Организация проведения предрейсового медицинского осмотра водителя: Яковлева Екатерина Михайловна

осуществляет Копылова Ольга Сергеевна

на основании муниципального контракта № от « » 20 г.

действует до « » 20 г.

2.2. Организация проведения предрейсового технического осмотра транспортного средства: осуществляет Яковлева Екатерина Михайловна

На основании диплома профессиональной переподготовки с 19.10.2020г. по 28.12.2020г. по программе «Контролер технического состояния автотранспортных средств».

2.3. Дата очередного технического осмотра « » 20 г.

2.4. Место стоянки автобуса в нерабочее время – гараж.

Меры исключают несанкционированное использование – подключение к системе ГЛОНАСС

3. Сведения о владельце

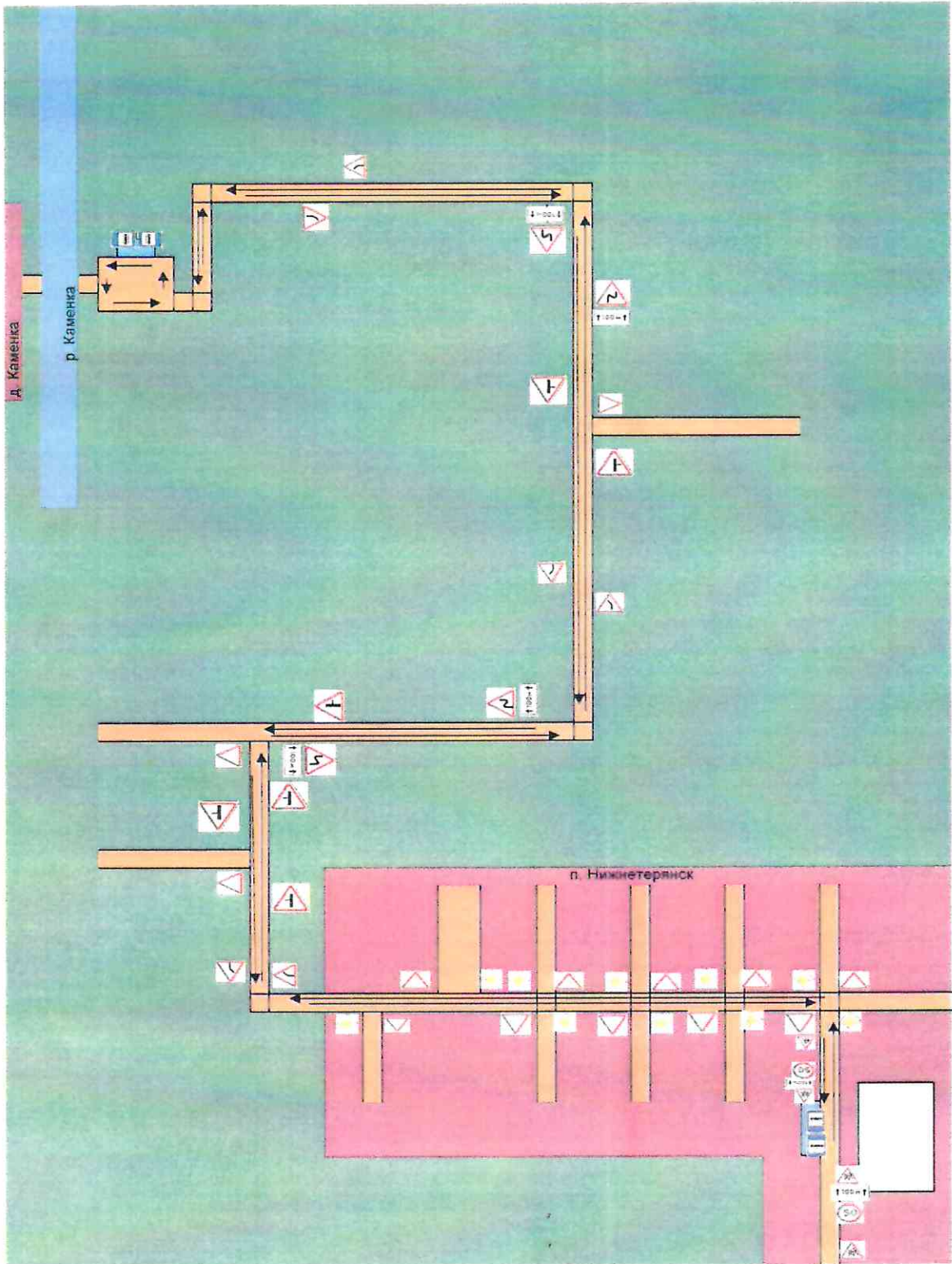
Юридический адрес ОУ: 663454, Россия, Красноярский край, Богучанский район, п. Нижнетерянский, ул. Молодежная, 2.

Телефон ответственного лица – 89233590204

Сведения об организациях, осуществляющих перевозку детей специальным транспортным средством (автобусом)

Рекомендованный список контактов организаций, осуществляющих перевозку детей специальным транспортным средством (автобусом).

(при перевозке детей специальным транспортным средством (автобусом) сторонней организацией заполняется карточка. Заполненная карточка хранится в разделе «Приложение»)



Рекомендации к составлению схемы маршрута движения автобуса ОУ

На схеме указываются населенные пункты, через которые происходит следование автобуса ОУ, оборудованные места остановок для посадки и высадки детей в каждом населенном пункте; непосредственно населенный пункт, где расположено ОУ.

На схеме указан безопасный маршрут следования автобуса ОУ из пункта А в пункт В, а также обозначены:

- жилые дома населенных пунктов;
- здание ОУ;
- автомобильные дороги;
- дислокация существующих дорожных знаков на пути следования автобуса ОУ;
- пешеходные переходы, пересекающие проезжую часть маршрута движения автобуса ОУ;
- другие технические средства организации дорожного движения.

Дополнительно, при наличии трудных (опасных) участков дорог по пути следования автобуса, представляется целесообразным давать их подробное описание с рекомендациями по безопасному преодолению.

Кроме того, рекомендуется дополнять паспорт соответственно фотоматериалами с изображением таких участков, а также с изображением остановочных пунктов и мест ожидания.

В случаях, когда осуществляется перевозка детей специальным транспортным средством на экскурсии, спортивные соревнования, в лагеря, к месту сдачи государственной аттестации и единого государственного экзамена, Паспорт безопасности ОУ дополняется схемами маршрута движения специального транспортного средства.

Приложение

План-схема пути движения транспортных средств и детей (учеников) при проведении дорожных ремонтно-строительных работ

Рекомендации к составлению план-схемы пути движения транспортных средств и детей (учеников) при проведении дорожных ремонтно-строительных работ

На схеме указывается место производства дорожных ремонтно-строительных работ, обустройство дорожными знаками и ограждениями, иными средствами организации дорожного движения, а также безопасный маршрут движения детей (учеников) к образовательному учреждению, учитывая изменение движение по тротуару.

На схеме обозначено:

- участок производства дорожных ремонтно-строительных работ;
- автомобильные дороги;
- тротуары;
- альтернативные пути (обходы места производства дорожных ремонтно-строительных работ пешеходами и объезды транспортными средствами);
- здание ОУ;
- ограждение территории ОУ *(при наличии)*.

Общие сведения

Муниципальное казённое общеобразовательное учреждение Нижнетерянская школа

Тип ОУ: общеобразовательное учреждение

Юридический адрес ОУ: 663454, Россия, Красноярский край, Богучанский район, п. Нижнетеряnsk, ул. Молодёжная, 2

Фактический адрес ОУ: 663454, Россия, Красноярский край, Богучанский район, п. Нижнетеряnsk, ул. Молодёжная, 2

Руководитель ОУ:

Директор Яковлева Екатерина Михайловна
(фамилия, имя, отчество)

89233590204
(телефон)

Заместитель директора

по учебной работе Ревтович Анастасия Владимировна
(фамилия, имя, отчество)

89233129320
(телефон)

Заместитель директора

по воспитательной работе Баева Елена Николаевна
(фамилия, имя, отчество)

89233469039
(телефон)

Ответственные работники
муниципального органа
образования

ведущий специалист по обеспечению жизнедеятельности
образовательных учреждений
Соловарова Анна Алексеевна 8 (39162) 28 – 6 – 05

Ответственные от
Госавтоинспекции

РЭГ ОГИБДД ОМВД России по Богучанскому району
Старший лейтенант полиции Д.А. Баюров

Ответственные работники
за мероприятия по профилактике
детского травматизма

заместитель директора по ВР: Баева Елена Николаевна

Руководитель или ответственный
работник дорожно-эксплуатационной
организации, осуществляющей
содержание ТСОДД _____

(фамилия, имя, отчество)

_____ (телефон)